




Stand: 11.11.2014





Karpfen, Kräuter,... (2): Panorama & Bier

Entfernung: ca. 10 km

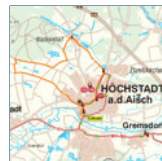
Vorwort

Auf unglaublich beeindruckende Ausblicke stoßen wir unversehens gleich zweimal auf diesem kleinen Ausflug in den Höchstadter Nordwesten. Von den sanft gewellten Hügeln aus schauen wir weit über das dahingebreitete Aischtal. Nur die Markierung  versteckt sich manchmal. Zum Abschluss flanieren wir ausgiebig durchs Höchstadter Altstadt-Ensemble.

Ein Infoprospekt (www.heimatmuseum-hoechstadt.de) liegt im Rathaus am Marktplatz aus. Auch eine Bierkellerrunde lässt sich von Höchststadt aus einrichten.

Anreise ab Erlangen (Busbahnhof hinter dem Bahnhof) mit den Buslinien  und  bis Höchststadt a. d. A. zur Haltestelle **Schillerplatz**. Rückfahrt in umgekehrter Richtung. Vom 1. Mai bis 1. November ist Höchststadt an Sonn- und Feiertagen mit dem Aischgründer Bier-Express  ab Neustadt a. d. A.  erreichbar.

Karte



Karte am Ende des Dokuments in höherer Auflösung.

QR-Code scannen und GPS aufs Smartphone laden.

Wegbeschreibung

Startpunkt ist in Höchststadt der **Torturm am Schillerplatz**.

Wir gehen ein kurzes Stück in Richtung Innenstadt und bei der Stix-Skulptur an der Sparkasse rechts über den Marktplatz. Immer geradeaus, am Stoppschild nach links in die Spitalstraße und de-

ren Fortsetzung, die Rothenburger Straße. Da entlang, bis links das Kaufland und am Wegesrand zwei Kreuze erscheinen. Dann rechts auf den Wachenrother Weg und mit ihm aufwärts, ohne abzuzweigen. Am Wasserwerk vorbei steigen wir langsam auf die Anhöhe, je höher, desto weiter der Blick.

Dann links eine Scheune und rechts zwei Weiher. Weiter aufwärts und an der asphaltierten Kreuzung mit Bank rechts. Und nochmals rechts hinein ins Wäldchen.

Den Wasserspeicher im Uhrzeigersinn halb umrunden und weiter auf Asphalt, etwa 100 m, bis rechts ein schmaler Panoramaweg kommt und die allerschönsten Aussichten bietet.



Karpfen Skulptur

Auf bequemem Untergrund geht's dahin, vorbei am Gedenkstein für Wanderer. Am Edelstahldeckel der Wasserversorgung wenden wir uns links hinunter, laufen auf der gegenüberliegenden Höhe wieder links und anschließend rechts hinein in den Wald. Und weiter nach **Nackendorf**. An der Kirche rechts, am Ortsende links, dorthin, wo der Kirchturm von **Etzelskirchen** winkt.

Bei dem dann rechts aufwärts, nach dem Bushalt „Altenheim“ links auf den Fußweg wechseln. Am Ortsanfang **Höchststadt** dann rechts die Beethovenstraße abwärts. An deren Ende rechts, dann links in die Bamberger Straße und an der ersten Ampelanlage geradeaus. Bei der nächsten Ampel links ins Zentrum. Wir schlendern zum Marktplatz und der Citybummel kann beginnen (km 10). Die Rückfahrt treten wir am schon bekannten Schillerplatz an.

Tipp für Storchenfans: Das Familienleben von Meister Adebar ist im Internet per Live-Übertragung aus dem Nest zu verfolgen unter <http://storchennest-hoechstadt.de/live-cam>

Einkehren

Höchstadt

Alte Mälzerei

Steinwegstr. 1a, Höchstadt
Tel: 09193 504411

Asia-Haus Bambus

Spitalstr. 3, Höchstadt
Tel: 09193 503530

Blauer Löwe

Schillerpl. 8, Höchstadt
Tel: 09193 5033238

Cafe-Restaurant Dimi

Am Vogelseck 1, Höchstadt
Tel: 09193 3537

Chinahauss

Pfarrer-Eckert-Str. 6, Höchstadt
Tel: 09193 1255

Freibadrestaurant

Kieferndorfer Weg 77, Höchstadt
Tel: 09193 1403

Gasthaus Weberskeller

Kellerberg 22, Höchstadt
Tel: 09193 8395

Gasthaus Zur Post

Hauptstr. 34, Höchstadt
Tel: 09193 3523

Gasthof Zum Hirschen

Schlossberg 3, Höchstadt
Tel: 09193 3412

Kaukasus russ. Restaurant

Gr. Bauerngasse 28a, Höchstadt
Tel: 09193 5011411

Olympia Restaurant

Schillerpl. 2, Höchstadt
Tel: 09193 3241

Pizzeria Bei Gabriella

Am Saltendorfer Berg 55, Höchstadt
Tel: 09193 1403

Pizzeria La Sila

Obere Brauhausgasse 5, Höchstadt
Tel: 09193 503171

Saporito Ristorante

Obere Brauhausgasse 4, Höchstadt
Tel: 09193 5071050

Nackendorf

Gasthaus Zur Waldschänke

Nackendorf
Tel: 09193 1088

Fehler in der Tourenbeschreibung?

Korrekturen können an freizeit@vgn.de geschickt werden. Für jede Mithilfe unsere Tipps so aktuell wie möglich zu halten besten Dank!



Nackendorf

Etzelskirchen

**HÖCHSTADT
a.d.Aisch**

203 205

127

Schillerplatz

Gremsdorf

127

203 205

Greiendorf

Sterpersdorf

Scharberg
306

Krausen-
bechho

Bürger

Lerchenberg
289

Lappach

Kleinneuses

Tour 2

Schwarzenbach

Großneuses

Schwarzweiherbuckel

19